

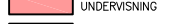

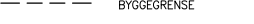


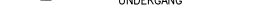







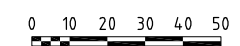


Y335400

Y335500

TEGNFORKLARING

PBL. § 12-5		STREKSYSMBOLER M.V.	
1. BEBYGGELSE OG ANLEGG		 PLANENS BEGRENSNING	 GRENSE FOR REGULERINGSFORMAL
 UNDERVISNING		 FRISIKTLINJE	 GRENSE FOR SIKRINGSSONE
 KONTOR/INDUSTRI		 BYGGEGRENSE	 ADKOMST
2. SAMFERDELSANLEGG OG TEKNISK INFRASTRUKTUR		 KJØREVEG	 VEGSTENGING
 GANG-/SYKKEVEG		 ANNEN VEGGRUNN - TEKNISK ANLEGG	 UNDERGANG
3. GRØNNSTRUKTUR			
 PARK			
4. SIKRINGSSONER - Nr. 6 a1.			
 FRISIKT			



Horisontal skala 1 : 1000 (A1-ARK)



Euref 89, UTM sone 32, NN 54

**DETALJREGULERING FOR:
DELER AV SANDVIKVEIEN, SJØHAGEN, BERGSAGELVEIEN,
OG GANDBAKKEN, HILLEVÅG BYDEL.
MED REGULERINGSBESTEMMELSER**

PLAN NR.
2295

SAKSBEHANDLING:		
KOMMUNALSTYRET FOR BYUTVIKLING:	11.11.2010	28.04.2011
UTLAGT TIL OFFENTLIG ETTERSYN:	03.12. - 21.01.2011	
VEDTATT I BYSTYRET:	09.05.2011	
REVISJONER:		
Diverse justeringer		
	Dato:	Sign:
	04.04.2011	

Saksbehandler: Matthew Millington
Planlegger og konstruktør: Multiconsult AS - Espen Eek

Dato:
13.09.2010